

4,0 ha  
1,0 ha

0 50 100 200 500m  
MJ 1:5000

**PRIJEDLOG PLANA ZA PONOVNJU JAVNU RASPRAVU**

Općina: **OPĆINA KRŠAN**  
 Županija: **ISTARSKA ŽUPANIJA**  
 Naziv prostornog plana:

**IZMJENE I DOPUNE PROSTORNOG PLANA UREĐENJA OPĆINE KRŠAN**

Naziv kartografskog prikaza:  
**GRAĐEVINSKA PODRUČJA**  
 naselje STEPČIĆI - STEPČIĆI, PERETIĆI

Broj kartografskog prikaza: <b>4.14.</b>	Mjerilo kartografskog prikaza: <b>1:5000</b>
Odluka o izradi (službeno glasilo): <b>"Službeno glasilo Općine Kršan" br. 6/2015</b>	Odluka predstavničkog tijela o donošenju plana (službeno glasilo):
Javna rasprava (datum objave): <b>12. srpnja 2016. (ispravak - 26. srpnja 2016.)</b>	Javni uvid održan: <b>od 21. srpnja do 04. kolovoza 2016.</b>
Ponovna javna rasprava (datum objave):	Ponovni javni uvid održan:
Pečat tijela odgovornog za provođenje javne rasprave:	Odgovorna osoba za provođenje javne rasprave:  _____ potpis

Suglasnost na plan prema članku 108., Zakona o prostornom uređenju (NN 153/13)  
**Klasa: xxxxx** **Ur. broj: xxxxx** **Datum: xx. xx 201x.**

Pravna osoba/tijelo koje je izradilo plan:  
**3E PROJEKTI d.o.o., Maksimirska 81, Zagreb**

Pečat pravne osobe/tijela koje je izradilo plan:	Odgovorna osoba: <b>Direktorica:</b> <b>INES MATULIĆ, MBA</b>  _____ potpis
--	---

Odgovorni voditelj: <b>JELENA ŠIMAT, dipl.ing.arh.</b>  _____ potpis	Pečat Odgovornog voditelja:
---	-----------------------------

Stručni tim u izradi plana:  
 JELENA ŠIMAT, dipl.ing.arh.  
 MIRJANA MILOŠEVSKI NTONTOS, dipl.ing.arh.  
 NIKOLINA KREŠO, mag.ing.prosp.arch.  
 TANJA UDOVČ, mag.ing.prosp.arch.  
 SOFIJA WALDGONI TONKOVIĆ, mag.ing.arh.

MATEJ ŽIVKOVIĆ, mag.oec.  
 VLADIMIR MODRIĆ, dipl.iur.  
 SILVA NESEK, dipl.ing.bioteh.  
 MILORAD BOŽIĆ, dipl.ing.prom.

Pečat predstavničkog tijela:	Predsjednik predstavničkog tijela:  _____ potpis
------------------------------	--





Istovjetnost ovog prostornog plana s izvornikom ovjerava:	Pečat nadležnog tijela:  _____ potpis
---	---

**TUMAČ ZNAKOVLJA:**

**GRANICE - teritorijalne i statističke**

-  **općinska granica**
-  **granica naselja**

**RAZVOJ I UREĐENJE PROSTORA**

-  **GRAĐEVINSKO PODRUČJE NASELJA**
-  **GRANICA GRAĐEVINSKOG PODRUČJA NASELJA**
-  **IZGRAĐENI DIO GRAĐEVINSKOG PODRUČJA NASELJA**
-  **UREĐENI NEIZGRAĐENI DIO GRAĐEVINSKOG PODRUČJA NASELJA**

