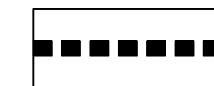
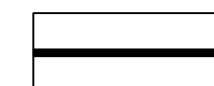


LEGENDA

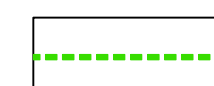
GRANICE



GRANICA OBUHVATA PLANA

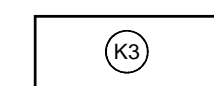


GRANICA GRAĐEVINSKOG PODRUČJA

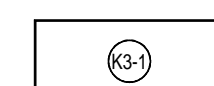


GRANICA ZONE ZAHVATA

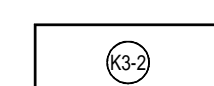
POVRŠINE ZA RAZVOJ I UREĐENJE RADNE ZONE



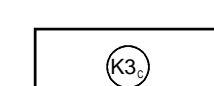
GOSPODARSKA NAMJENA - POSLOVNA komunalno servisna - K3



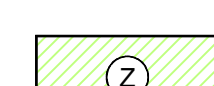
Reciklažno dvorište za komunalni otpad



Reciklažno dvorište za građevni otpad

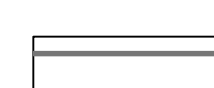


Interna prometna površina




ZAŠTITNE ZELENE POVRŠINE

PROMETNE POVRŠINE




JAVNA PROMETNA POVRŠINA UNUTAR OBUHVATA PLANA



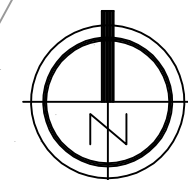
INTERNA PROMETNA POVRŠINA




JAVNA PROMETNA POVRŠINA IZVAN OBUHVATA PLANA



ZAŠTITNI POJAS DRŽAVNE CESTE D500

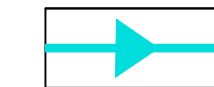


OBLICI KORIŠTENJA



ZONA PLANIRANE GRADNJE RECIKLAŽNIH DVORIŠTA

MJERE ZA ZAŠTITU OD PRIRODNIH I DRUGIH NESREĆA



PUTEVI ZA INTERVENCIJU I PRAVCI EVAKUACIJE

PODRUČJA POSEBNIH OGRANIČENJA U KORIŠTENJU

MJERE OČUVANJA KRAJOBRAZNE VRIJEDNOSTI



Crvena Istra
Primorski dio - Istočni priobalni dio: Kavran-Krnica-Rakalj-Labin-Rabac-Plomin

TLO



PODRUČJE POJAČANE EROZIJE - ZONA FLIŠA

VODE



VODOZAŠTITNO PODRUČJE- IV. ZONA ZAŠTITE

Županija: ISTARSKA ŽUPANIJA

Općina: OPĆINA KRŠAN

Naziv prostornog plana:

**Urbanistički plan uređenja
RADNE ZONE KRŠAN - ISTOK 2**

Faza izrade:

Prijedlog za javnu raspravu

Naziv kartografskog prikaza:

**UVJETI KORIŠTENJA, UREĐENJA I ZAŠTITE POVRŠINA
PODRUČJA POSEBNIH OGRANIČENJA U KORIŠTENJU**

Broj kartografskog prikaza:

3.

Mjerilo kartografskog prikaza:

1 : 1000

Odluka predstavničkog tijela o izradi plana (službeno glasilo):

Odluka predstavničkog tijela o donošenju plana (službeno glasilo):

Službeno glasilo Općine Kršan 4/18

Javna rasprava (datum objave):

Javni uvid održan od:

do:

Pečat tijela odgovornog za provođenje javne rasprave:

Odgovorna osoba za provođenje javne rasprave (ime, prezime i potpis):

Vilma Stankić, ing.građ.

Pravna osoba koja je izradila plan:

Urbis d.o.o. Pula

Pečat pravne osobe koja je izradila plan:

Odgovorna osoba (ime, prezime i potpis):

Broj elab: **6973/18**

Elvis Grgorić, dipl.ing.stroj.

Odgovorni voditelj za izradu nacrtu prijedloga plana :

Jasminka Peharda-Doblanović, dipl.ing.arh.

Stručni tim u izradi plana :

Boris Petronijević, dipl.ing.arh.

Eli Mišan, dipl.ing.arh.

Suzana Brnabić, arh. teh.

Pečat predstavničkog tijela:

Predsjednik predstavničkog tijela (ime, prezime i potpis):

Općinsko vijeće Općine Kršan

Zdravko Vidak

Istovjetnost ovog prostornog plana s izvornikom ovjerava (ime, prezime i potpis):

Pečat nadležnog tijela:

urbis.